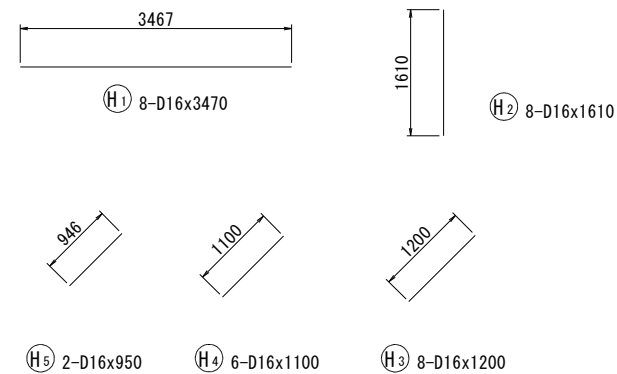
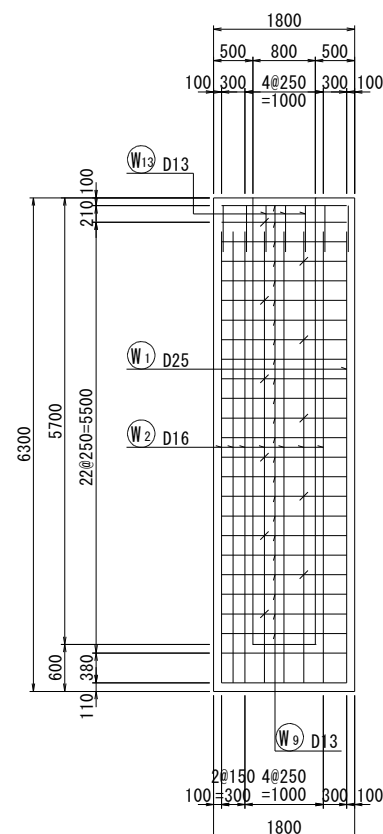
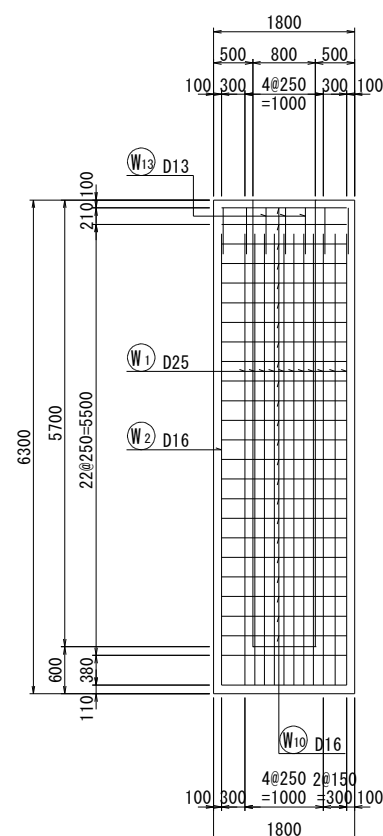


S=1 : 50  
(1 : 100)

前面図  
12 - 12



背面図  
13 - 13



事業名	浜松都市計画事業 浜北中央北土地区画整理事業		
工事名	令和7年度 調整池築造工事(北側工区・その1)		
道路 橋梁			
工事箇所	浜松市 浜名区 道本 地内		
図名	調整池10ブロック配筋図(3)		
図面番号	全 30 枚 / 内 18	縮尺	S=1:50 (1:100)
設計課		設計月日	
浜松市浜北中央北土地区画整理組合			